

Έμποροι και Αγρότες.

Οι διακριτοί κόσμοι του ελληνικού κόσμου

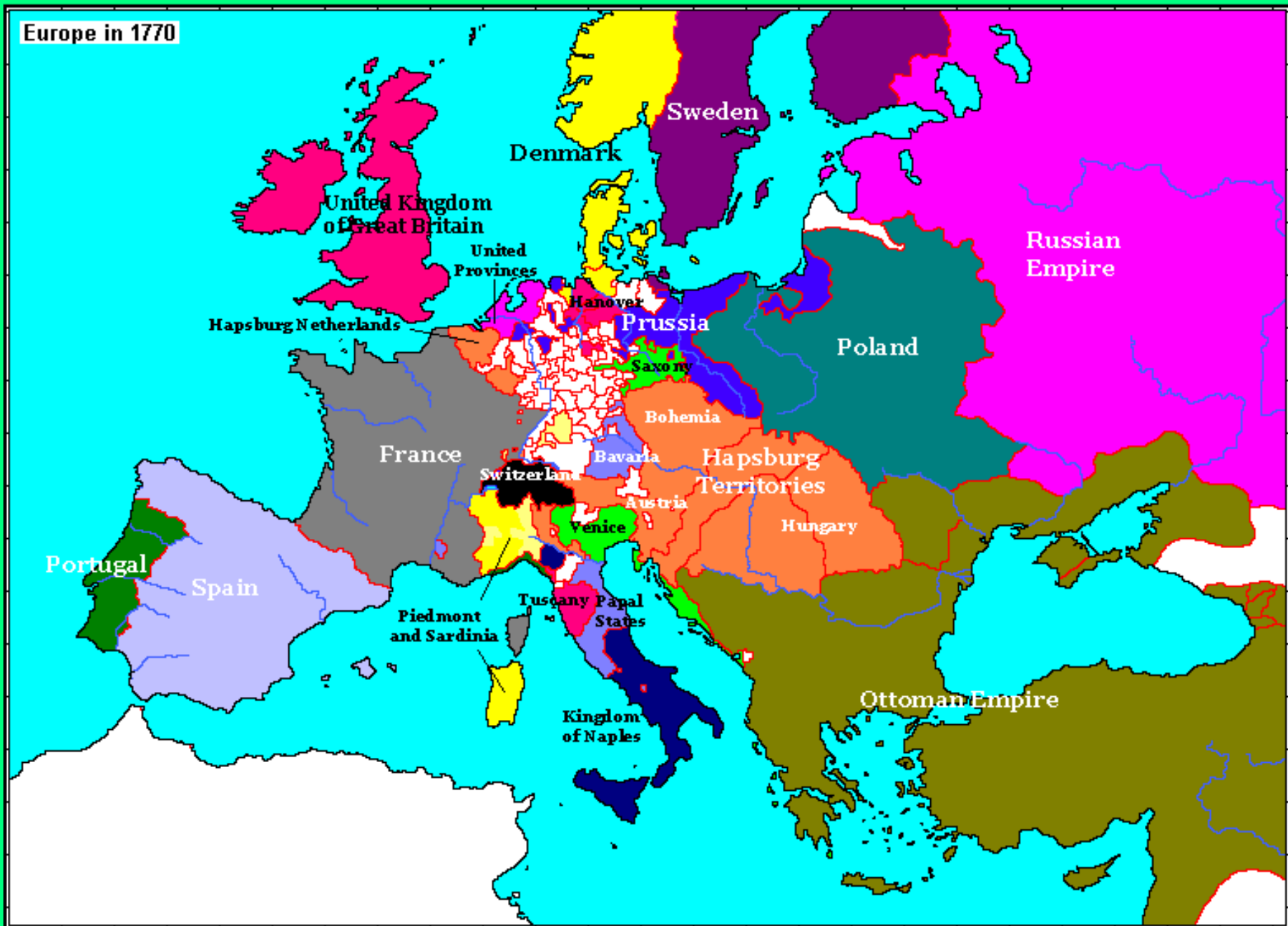




- 1770: Μία τομή στον ιστορικό χρόνο
 - Κρίση και Μετασχηματισμοί
 - Βιομηχανική Επανάσταση και Εμπόριο
- Αγροτικός Κόσμος και Νέες Πραγματικότητες
 - Το αίτημα της Κοινωνικής Ιστορίας

Τρεχόμεναι τιμαὶ τῶν Καμβίων.
τῆ τῆ Δεκεμβρίου 1797.
ἢ Β Ι Ε Ν Ν Α.

δίδει.		λαμβάνει	
πώλ.	μετρ.		
152 Γλ	Γλ	100 Τάλληρ Βάγκο	εἰς τὸ Ἀμβούργου.
102½		100 Δουκατ. δι Βάγκο	εἰς τὴν Βενετίαν.
100 Ικ		1 Λιβραν στέργιγγ	εἰς τὴν Λόνδον.
	102	100 Φλορίνικ κορρέντι	εἰς τὸ Ἀουσβουργ.
	99½	100 Φλορίνικ κορρέντι	εἰς τὴν Πράγαν.
	—	— Σόλδι κορρέντι	εἰς τὰ Μεδιόλαρα.
62½	—	— Σόλδι κορρέντι	εἰς τὴν Γένουαν.
	57½	— Σόλδι κορρέντι	εἰς τὴν Λιβόρνου.
	69½	2κ 100 γροσκ	εἰς Κωνσταντινουπόλ.

Europe in 1770





H24

H24




ECONOMIC EUROPE

- Agricultural Areas Industrial Areas
- Areas of Heavy Wheat Production Coal
- Forests and Grazing Areas Iron
- Unproductive Areas left uncolored Petroleum

The comparative volume of Shipping Traffic is shown by width of lines.

Scale 80 miles to the inch
0 100 200 300 400

H24

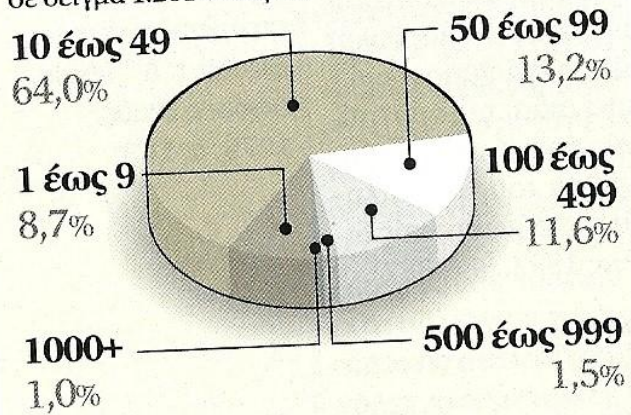





ΠΙΝΑΚΑΣ 3

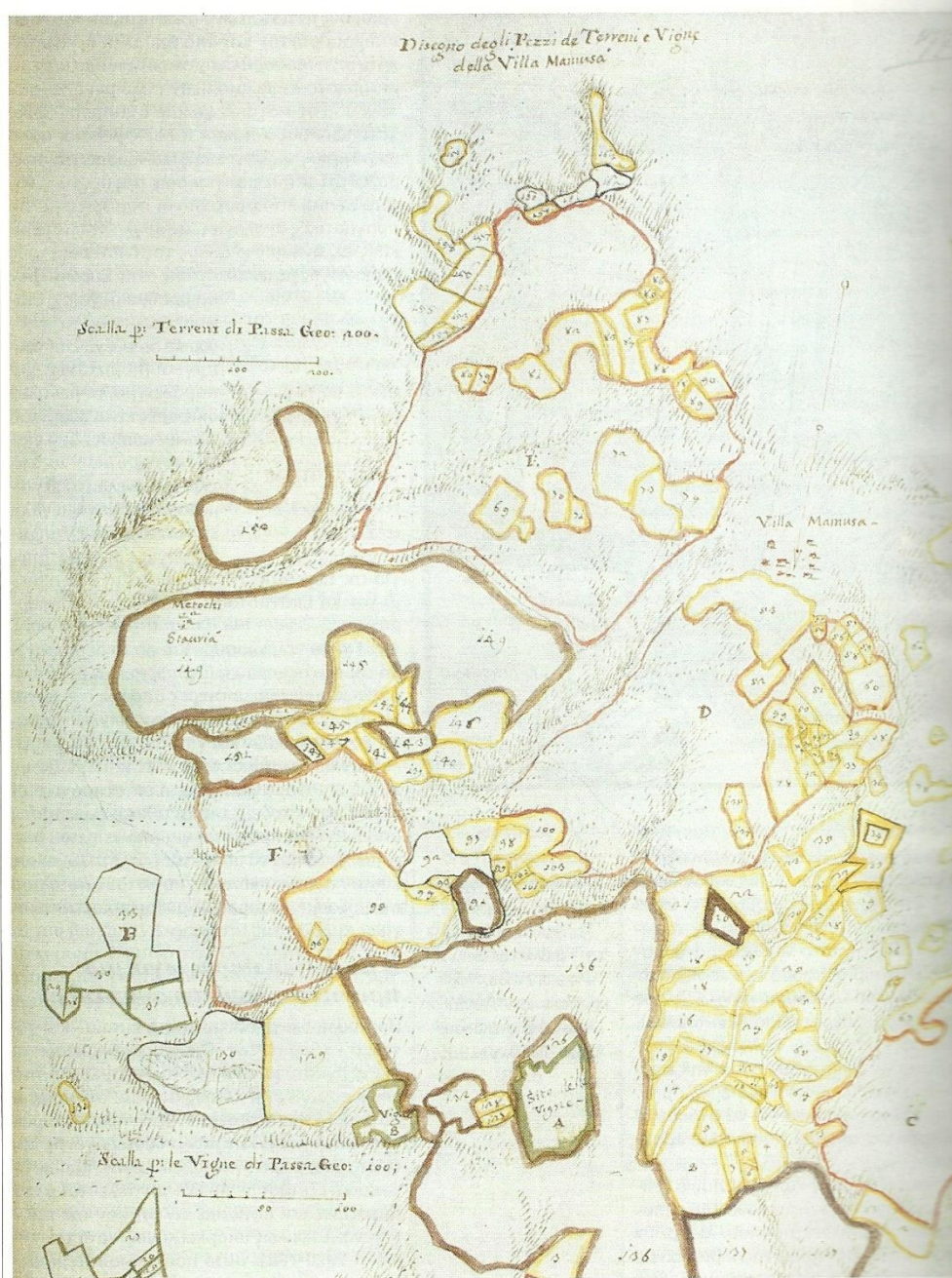
Οικισμοί και αριθμός σπιτιών σύμφωνα με τον Πουκεβίλ

Αριθμός σπιτιών και αναλογία σε δείγμα 1.261 οικισμών





ΠΗΓΗ: Δημήτρης Ανωγάτης Πελέ, «Δημογραφικές πληροφορίες για την Ελλάδα από περιηγητές (1800-1820)», π. *Μνήμων*, 10 (1985), σ. 8 και 22, πίν. 6





ΟΙ ΓΑΙΕΣ ΤΟΥ ΧΩΡΙΟΥ ΜΑΜΟΥΣΙΑ του περιτίριου της Βοστίτσας (σημερινή επαρχία Αιγιαλείας). Κ. Ντόκος - Γ. Παναγόπουλος, *Το Βενετικό κτηματολόγιο της Βοστίτσας*, έκδοση του Μορφωτικού Ινστιτούτου Αγροτικής Τράπεζας, 1983, πίνακας 75.





hellenicaworld.com



par. Apolloniadis *par. Jean L. Leveque et G. Schmitt* *Gravé par*

ГРЕЧЕСКОЕ УТРО ВЪ МИРАКЪ.

